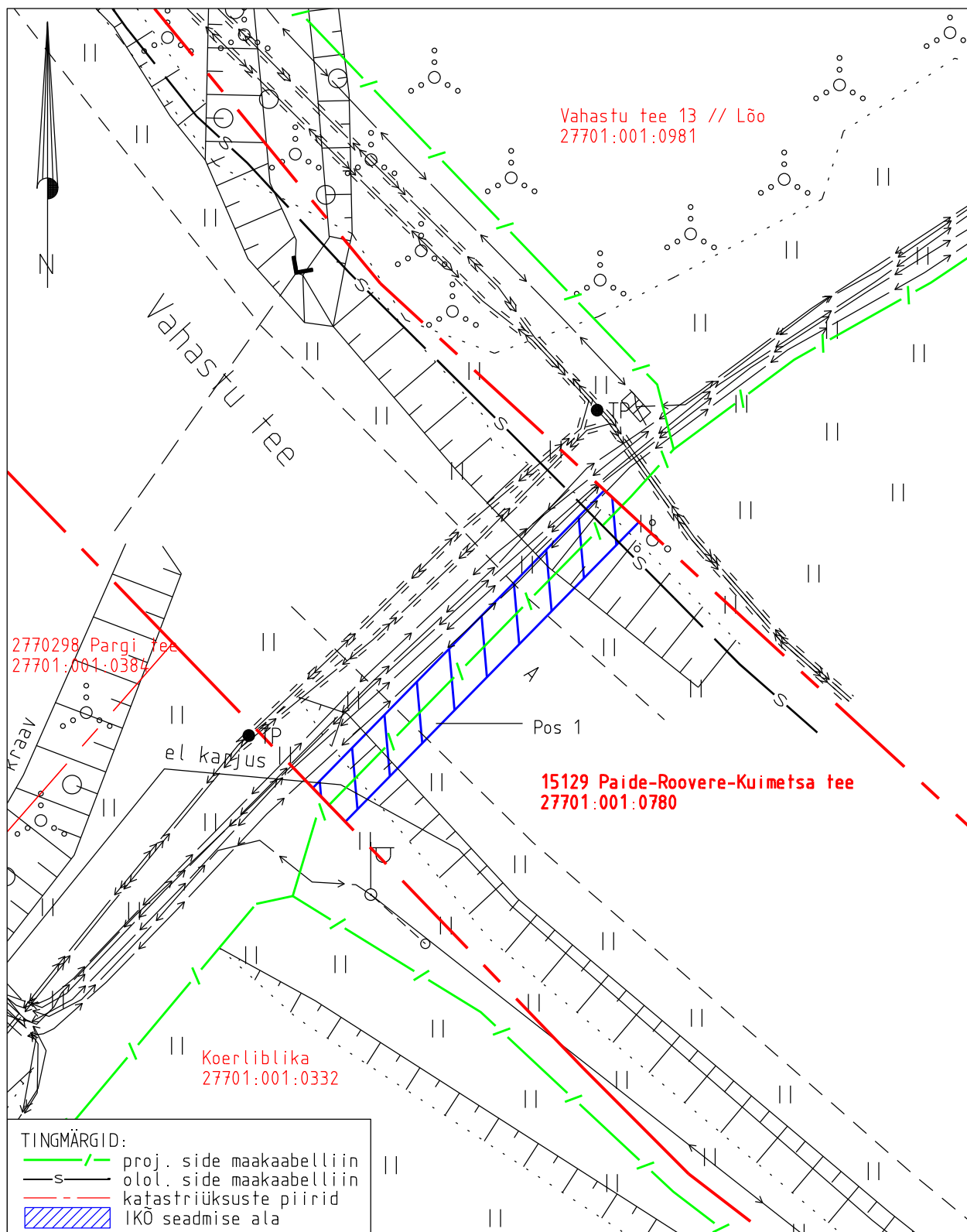


Isikliku kasutusõiguse seadmise plaan

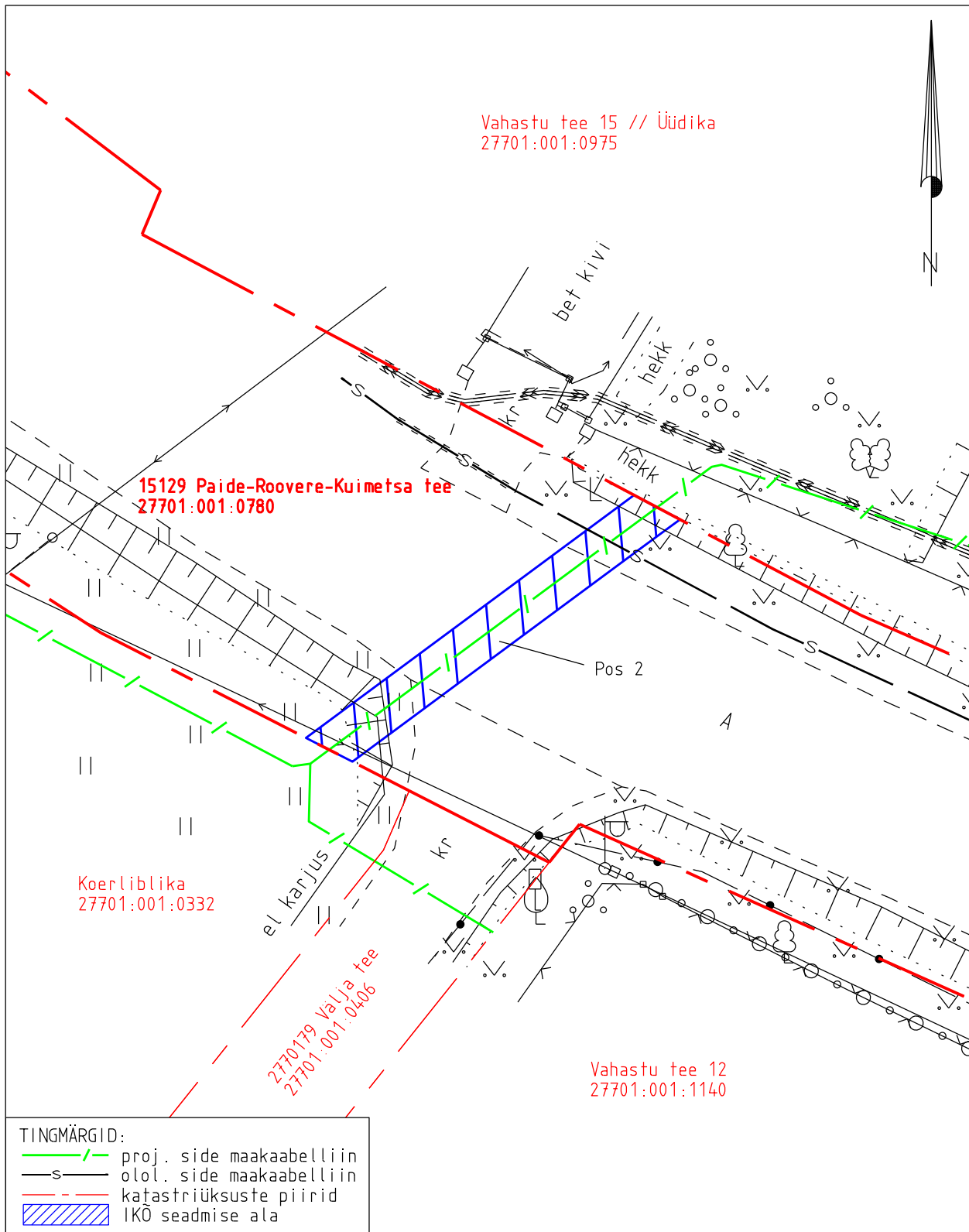
IKÕ ala pos nr	Registriososa nr, KV kood	Katastriüksuse tunnus, nimi ja sihtotstarve	Ala pindala (m2)
1	11060850, KV78120	27701:001:0780; 15129 Paide-Roovere-Kuimetsa tee transpordimaa	36



Projekti nimetus Rapla maakond, Rapla vald, Kuimetsa küla sidevõrk				Töö nr 11161P
Projekti koostaja Kirjanurk OÜ	Plaani koostaja A. Jankovskaja	Mõõtkava 1:250	Leht 2-1	Kuupäev 21.05.2025

Isikliku kasutusõiguse seadmise plaan

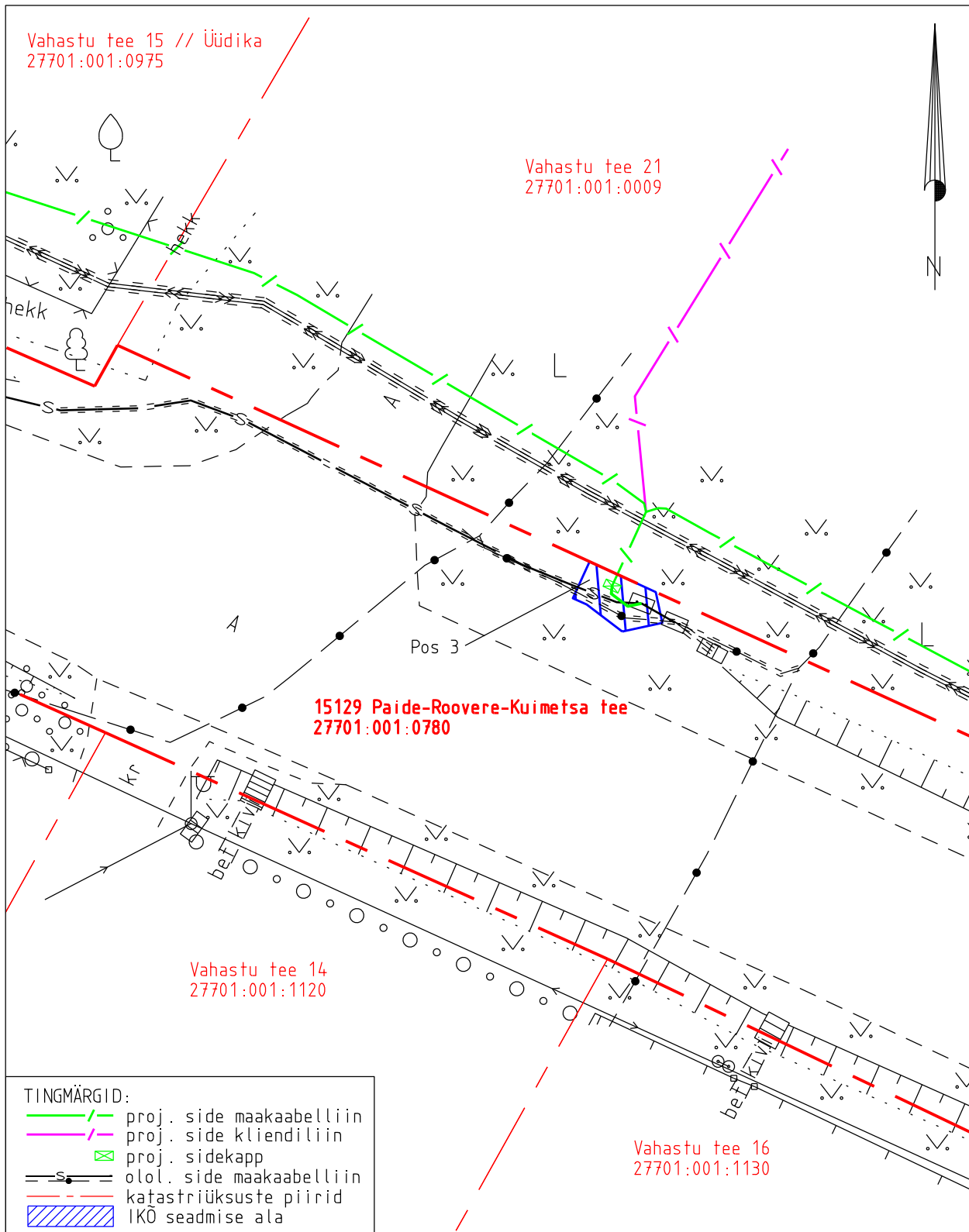
IKÕ ala pos nr	Registriosa nr, KV kood	Katastriüksuse tunnus, nimi ja sihtotstarve	Ala pindala (m2)
2	11060850, KV78120	27701:001:0780; 15129 Paide-Roovere-Kuimetsa tee transpordimaa	35



Projekti nimetus Rapla maakond, Rapla vald, Kuimetsa küla sidevõrk				Töö nr 11161P
Projekti koostaja Kirjanurk OÜ	Plaani koostaja A. Jankovskaja	Mõõtkava 1:250	Leht 2-2	Kuupäev 21.05.2025

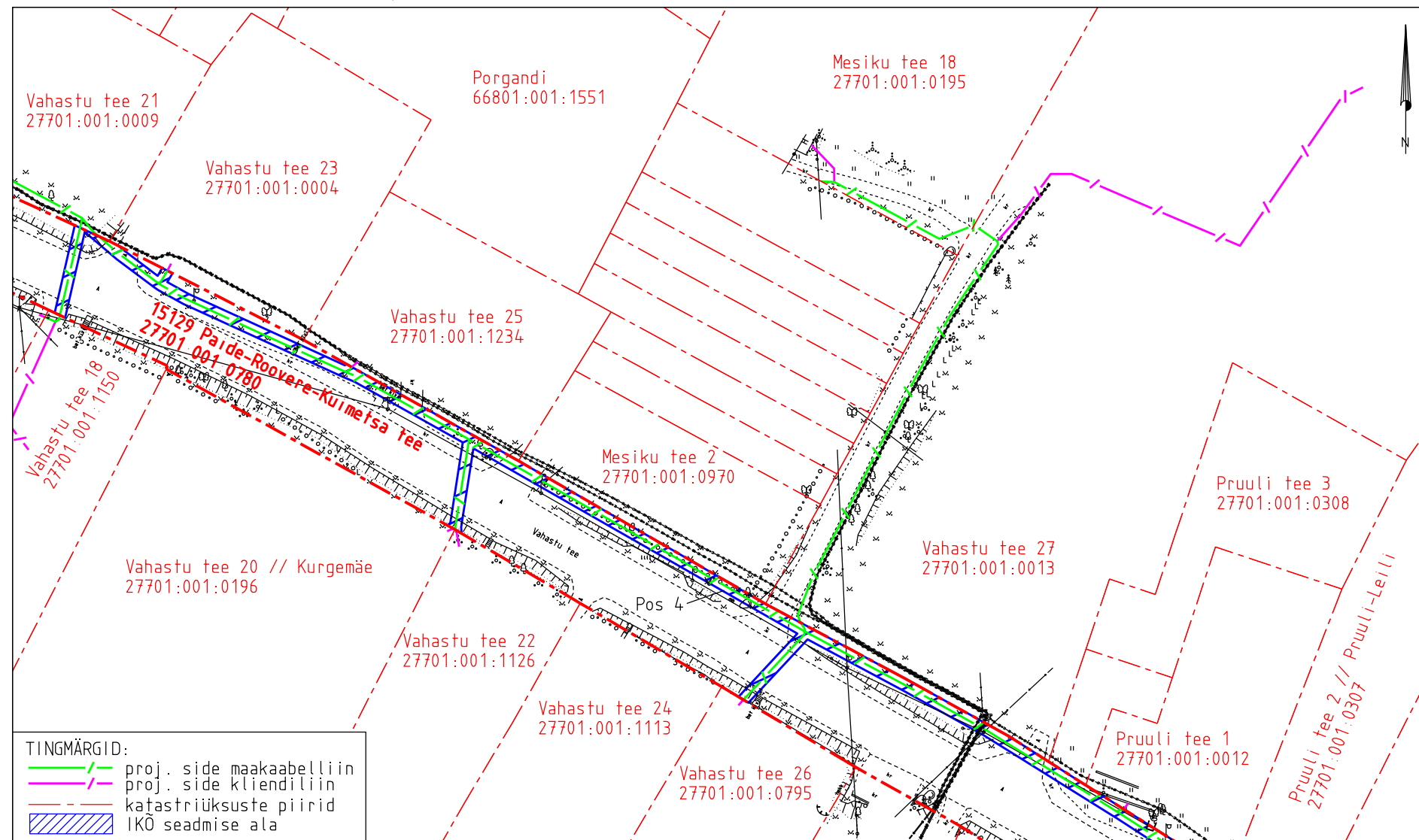
Isikliku kasutusõiguse seadmise plaan

IKÕ ala pos nr	Registriosi nr, KV kood	Katastriüksuse tunnus, nimi ja sihtotstarve	Ala pindala (m2)
3	11060850, KV78120	27701:001:0780, 15129 Paide-Roovere-Kuimetsa tee transpordimaa	6



Projekti nimetus Rapla maakond, Rapla vald, Kuimetsa küla sidevõrk				Töö nr 11161P
Projekti koostaja Kirjanurk OÜ	Plaani koostaja A.Jankovskaja	Mõõtkava 1:250	Leht 2-3	Kuupäev 21.05.2025

Isikliku kasutusõiguse seadmise plaan



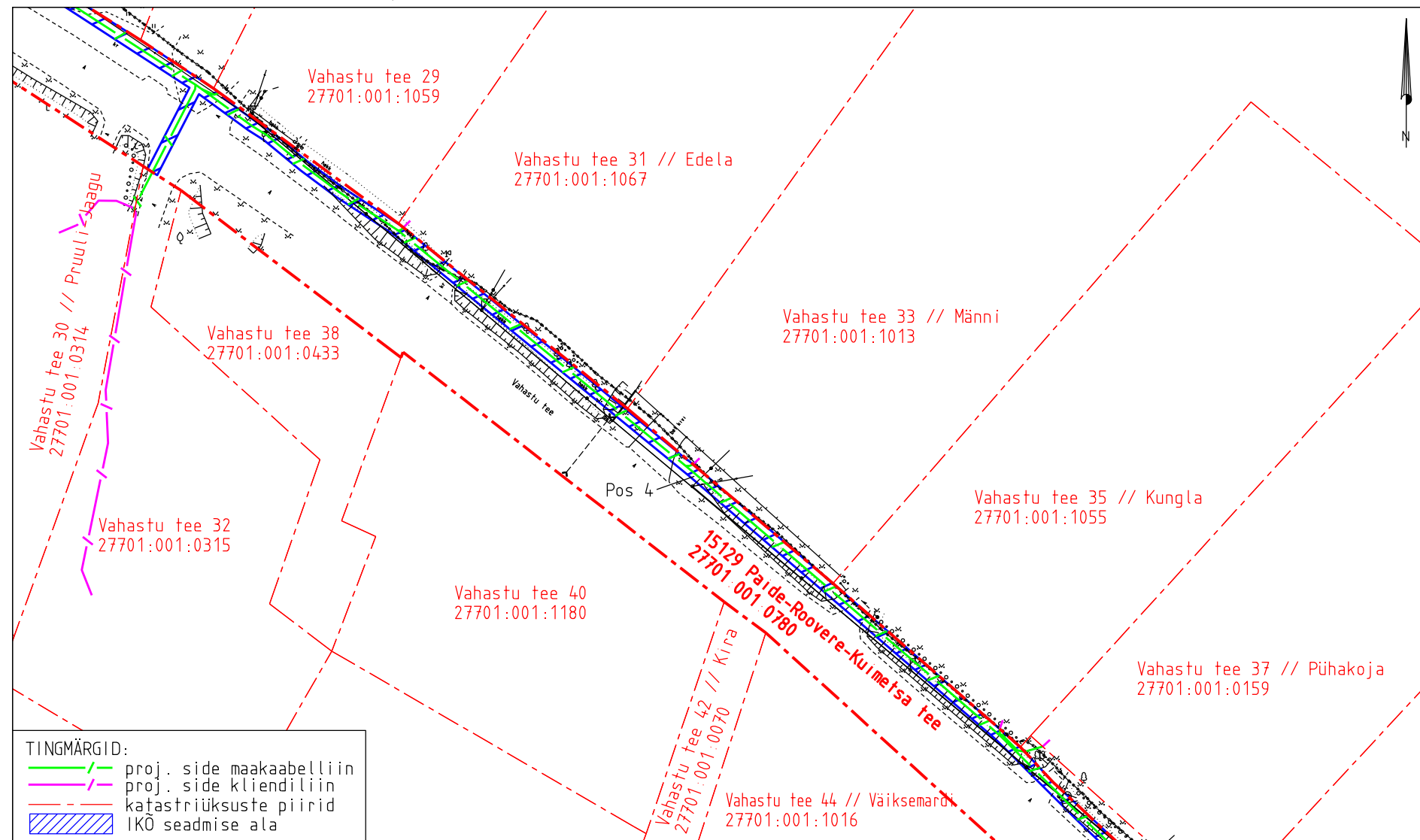
TINGMÄRGID:

- proj. side maakaabelliin
- proj. side kliendiliin
- katastriüksuste piirid
- IKÕ seadmise ala

IKÕ ala pos nr	Registriosi nr, KV kood	Katastriüksuse tunnus, nimi ja sihtotstarve	Ala pindala (m2)
4	11060850, KV78120	27701:001:0780; 15129 Paide-Roovere-Kuimetsa tee transpordimaa	1135

Projekti nimetus				Töö nr
Rapla maakond, Rapla vald, Kuimetsa küla sidevõrk				11161P
Projekti koostaja	Plaani koostaja	Mõõtkava	Leht	Kuupäev
Kirjanurk OÜ	A.Jankovskaja	1:1000	2-4	21.05.2025

Isikliku kasutusõiguse seadmise plaan



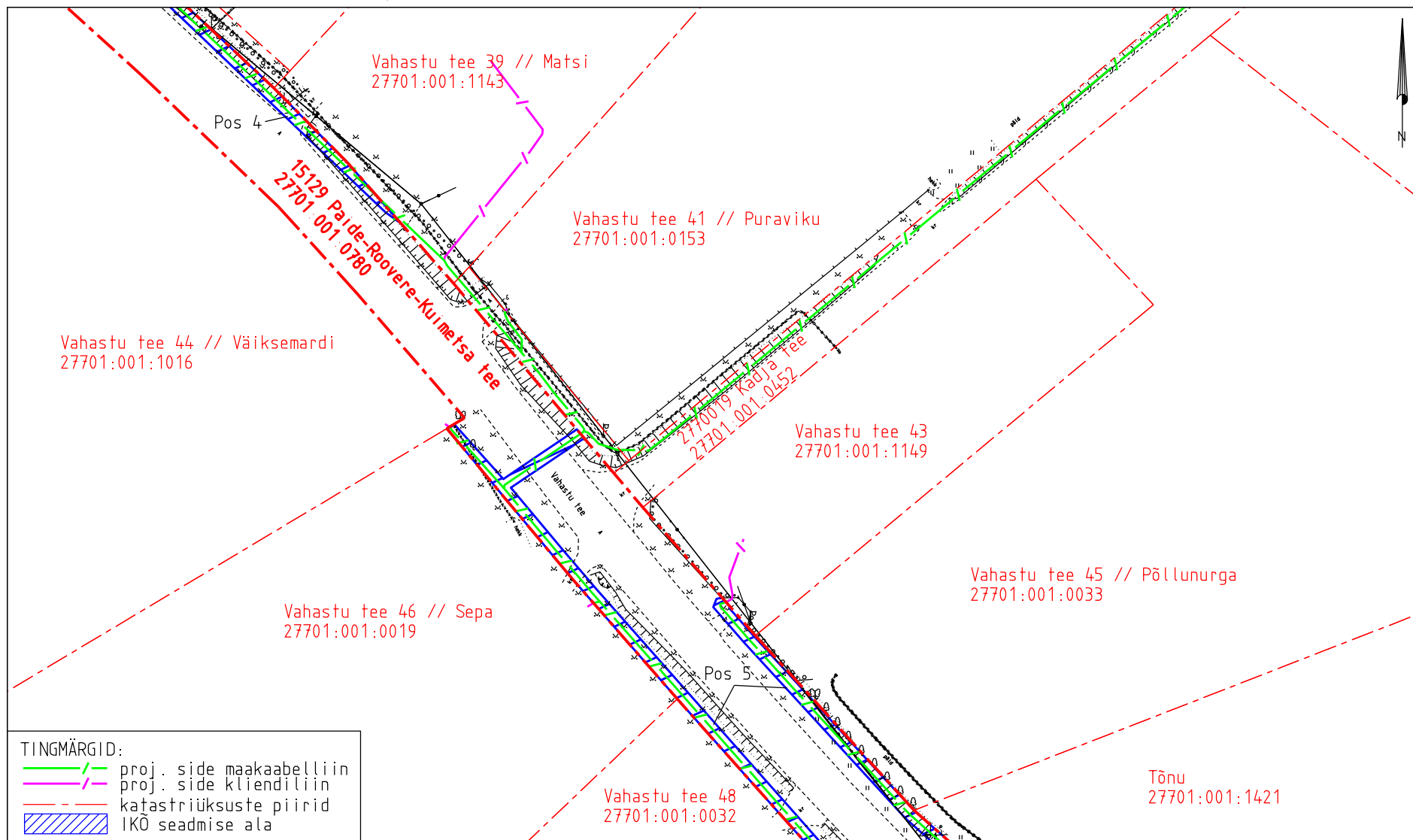
TINGMÄRGID:

- proj. side maakaabelliin
- proj. side kliendiliin
- katastriüksuste piirid
- IKÕ seadmise ala

IKÕ ala pos nr	Registriosi nr, KV kood	Katastriüksuse tunnus, nimi ja sihtotstarve	Ala pindala (m ²)
4	11060850, KV78120	27701:001:0780, 15129 Paide-Roovere-Kuimetsa tee transpordimaa	1135

Projekti nimetus				Töö nr
Rapla maakond, Rapla vald, Kuimetsa küla sidevõrk				11161P
Projekti koostaja	Plaani koostaja	Mõõtkava	Leht	Kuupäev
Kirjanurk OÜ	A. Jankovskaja	1:1000	2-5	21.05.2025

Isikliku kasutusõiguse seadmise plaan



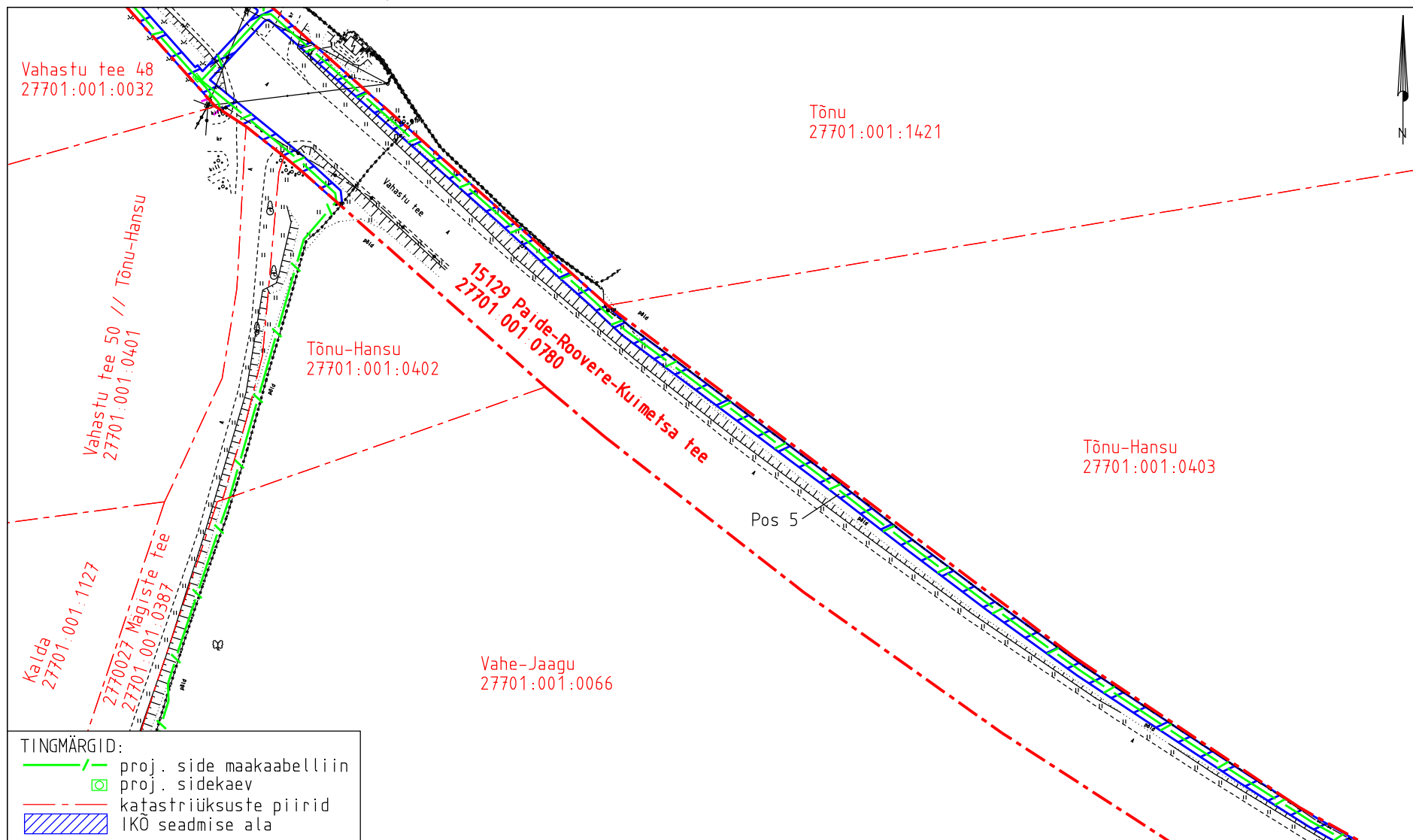
TINGMÄRGID:

- proj. side maakaabelliin
- proj. side kliendiliin
- katastriüksuste piirid
- IKÕ seadmise ala

IKÕ ala pos nr	Registriosi nr, KV kood	Katastriüksuse tunnus, nimi ja sihtotstarve	Ala pindala (m2)
4	11060850, KV78120	27701:001:0780; 15129 Paide-Roovere-Kuimetsa tee transpordimaa	1135
5	11060850, KV78120	27701:001:0780; 15129 Paide-Roovere-Kuimetsa tee transpordimaa	6055

Projekti nimetus				Töö nr
Rapla maakond, Rapla vald, Kuimetsa küla sidevõrk				11161P
Projekti koostaja	Plaani koostaja	Mõõtkava	Leht	Kuupäev
Kirjanurk OÜ	A. Jankovskaja	1:1000	2-6	21.05.2025

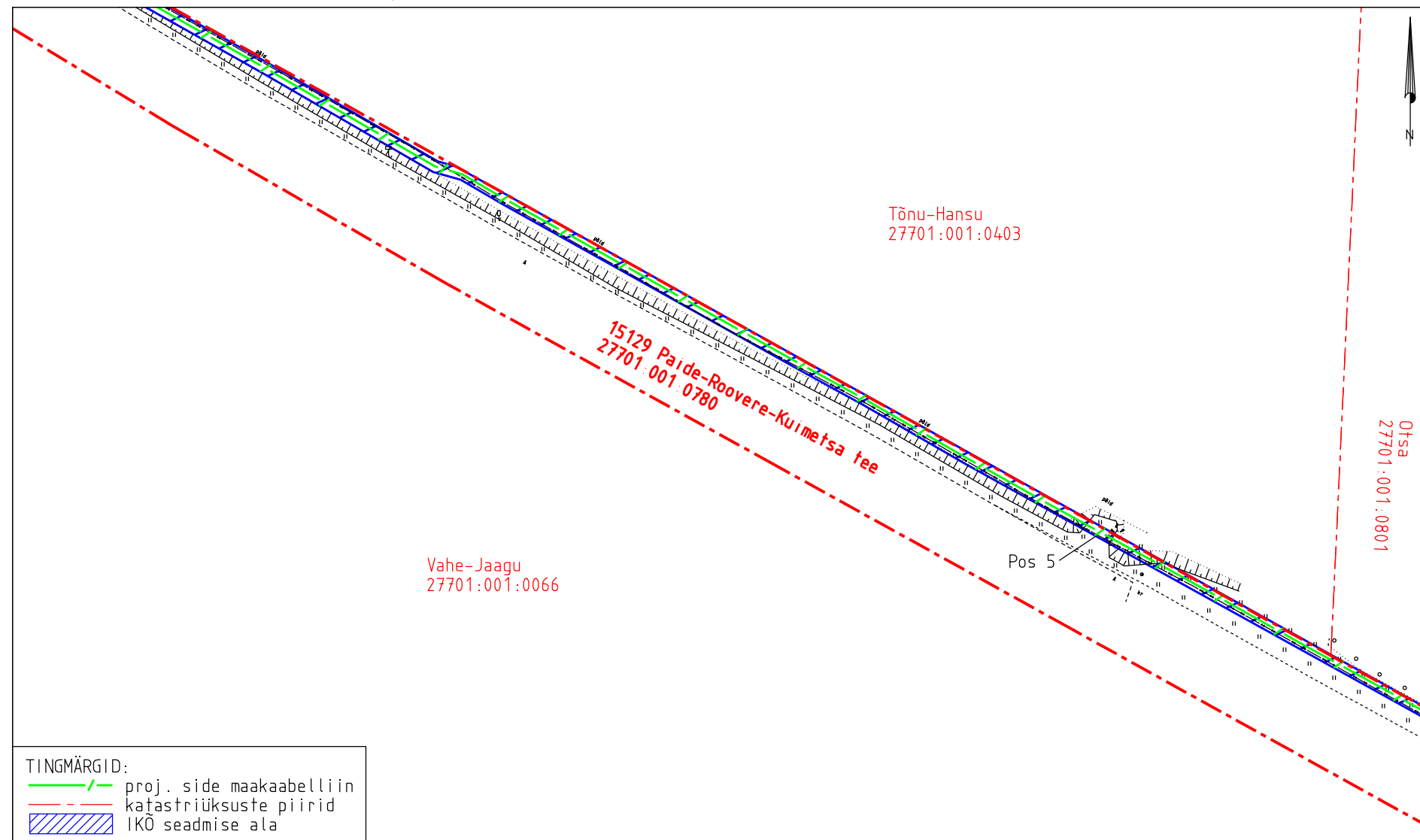
Isikliku kasutusõiguse seadmise plaan



IKÕ ala pos nr	Registriosi nr, KV kood	Katastriüksuse tunnus, nimi ja sihtotstarve	Ala pindala (m2)
5	11060850, KV78120	27701:001:0780, 15129 Paide-Roovere-Kuimetsa tee transpordimaa	6055

Projekti nimetus Rapla maakond, Rapla vald, Kuimetsa küla sidevõrk				Töö nr 11161P
Projekti koostaja Kirjanurk OÜ	Plaani koostaja A.Jankovskaja	Mõõtkava 1:1000	Leht 2-7	Kuupäev 21.05.2025

Isikliku kasutusõiguse seadmise plaan



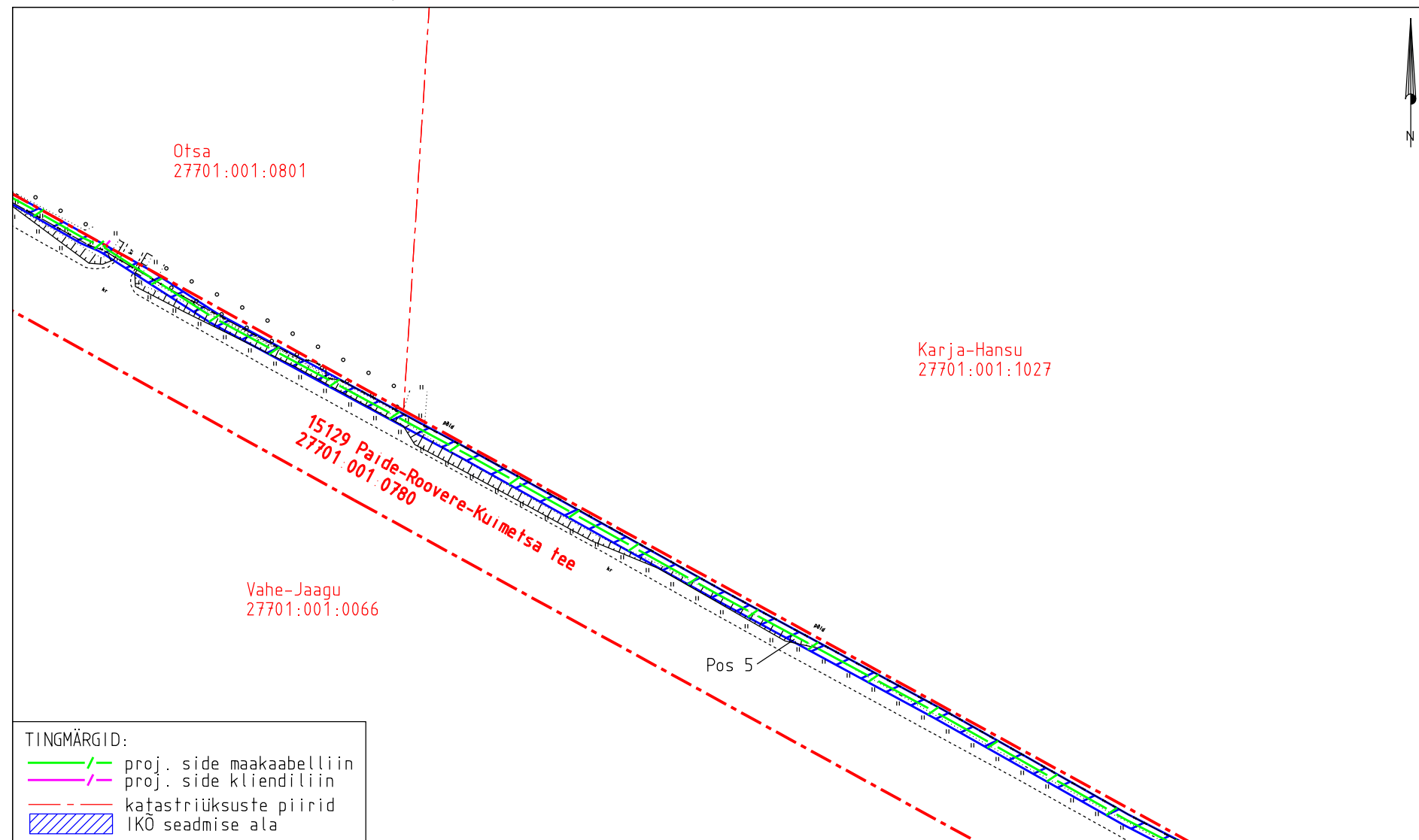
TINGMÄRGID:

- / — proj. side maakaabelliin
- - - katastriüksuste piirid
- IKÕ seadmise ala

IKÕ ala pos nr	Registriosi nr, KV kood	Katastriüksuse tunnus, nimi ja sihtotstarve	Ala pindala (m2)
5	11060850, KV78120	27701:001:0780; 15129 Paide-Roovere-Kuimetsa tee transpordimaa	6055

Projekti nimetus				Töö nr
Rapla maakond, Rapla vald, Kuimetsa küla sidevõrk				11161P
Projekti koostaja	Plaani koostaja	Mõõtkava	Leht	Kuupäev
Kirjanurk OÜ	A. Jankovskaja	1:1000	2-8	21.05.2025

Isikliku kasutusõiguse seadmise plaan




IKO ala pos nr	Registriosi nr, KV kood	Katastriüksuse tunnus, nimi ja sihtotstarve	Ala pindala (m2)
5	11060850, KV78120	27701:001:0780, 15129 Paide-Roovere-Kuimetsa tee transpordimaa	6055

Projekti nimetus Rapla maakond, Rapla vald, Kuimetsa küla sidevõrk				Töö nr 11161P
Projekti koostaja Kirjanurk OÜ	Plaani koostaja A. Jankovskaja	Mõõtkava 1:1000	Leht 2-9	Kuupäev 21.05.2025

TINGMÄRGID:


- proj. side maakaabelliin
- katastriüksuste piirid
- IKO seadmise ala

— / — proj. side maakaabelliin
- - - katastriüksuste piirid
 IKÕ seadmise ala

IKÕ ala pos nr	Registriosia nr, KV kood	Katastriüksuse tunnus, nimi ja sihtotstarve	Ala pindala (m2)
5	11060850, KV78120	27701:001:0780; 15129 Paide-Roovere-Kuimetsa tee transpordimaa	6055

Projekti nimetus				Too nr
Rapla maakond, Rapla vald, Kuimetsa küla sidevõrk				11161P
Projekti koostaja	Plaani koostaja	Mõõtkava	Leht	Kuupäev
Kirjanurk OÜ	A.Jankovskaja	1:1000	2-10	21.05.2025

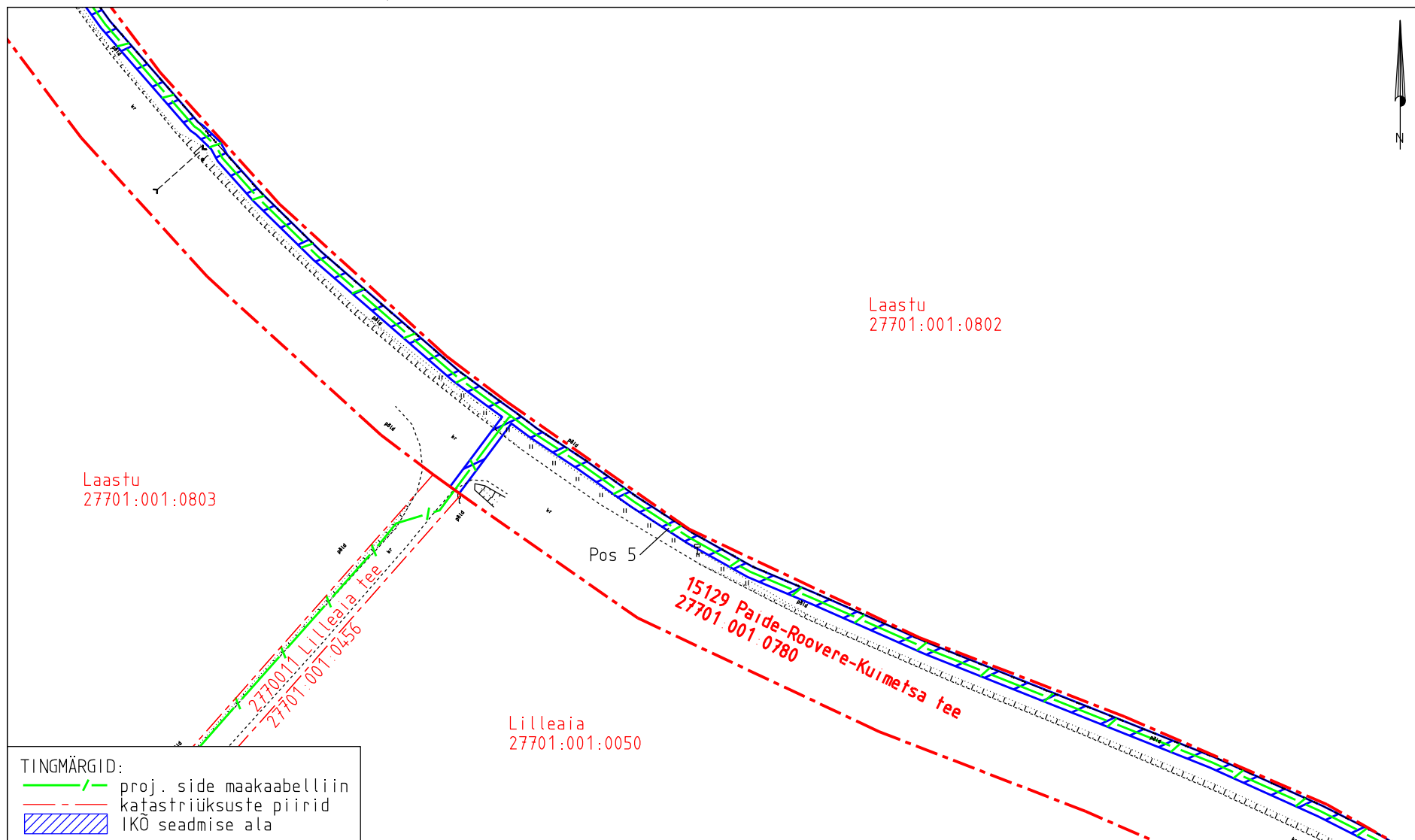
Isikliku kasutusõiguse seadmise plaan



IKÕ ala pos nr	Registriosa nr, KV kood	Katastriüksuse tunnus, nimi ja sihtotstarve	Ala pindala (m2)
5	11060850, KV78120	27701:001:0780, 15129 Paide-Roovere-Kuimetsa tee transpordimaa	6055

Projekti nimetus				Töö nr
Rapla maakond, Rapla vald, Kuimetsa küla sidevõrk				11161P
Projekti koostaja	Plaani koostaja	Mõõtkava	Leht	Kuupäev
Kirjanurk OÜ	A.Jankovskaja	1:1000	2-11	21.05.2025

Isikliku kasutusõiguse seadmise plaan



IKÕ ala pos nr	Registriosaja nr, KV kood	Katastriüksuse tunnus, nimi ja sihtotstarve	Ala pindala (m2)
5	11060850, KV78120	27701:001:0780, 15129 Paide-Roovere-Kuimetsa tee transpordimaa	6055

Projekti nimetus Rapla maakond, Rapla vald, Kuimetsa küla sidevõrk				Töö nr 11161P
Projekti koostaja Kirjanurk OÜ	Plaanide koostaja A. Jankovskaja	Mõõtkava 1:1000	Leht 2-12	Kuupäev 21.05.2025

TINGMÄRGID:

- proj. side maakaabelliin
- proj. sidekaev
- katastriüksuste piirid
- IKO seadmise ala

Lilleaia
27701:001:0050

15129 Pajde-Roovere-Kuimetsa tee
27701 001 0780

Pos 5

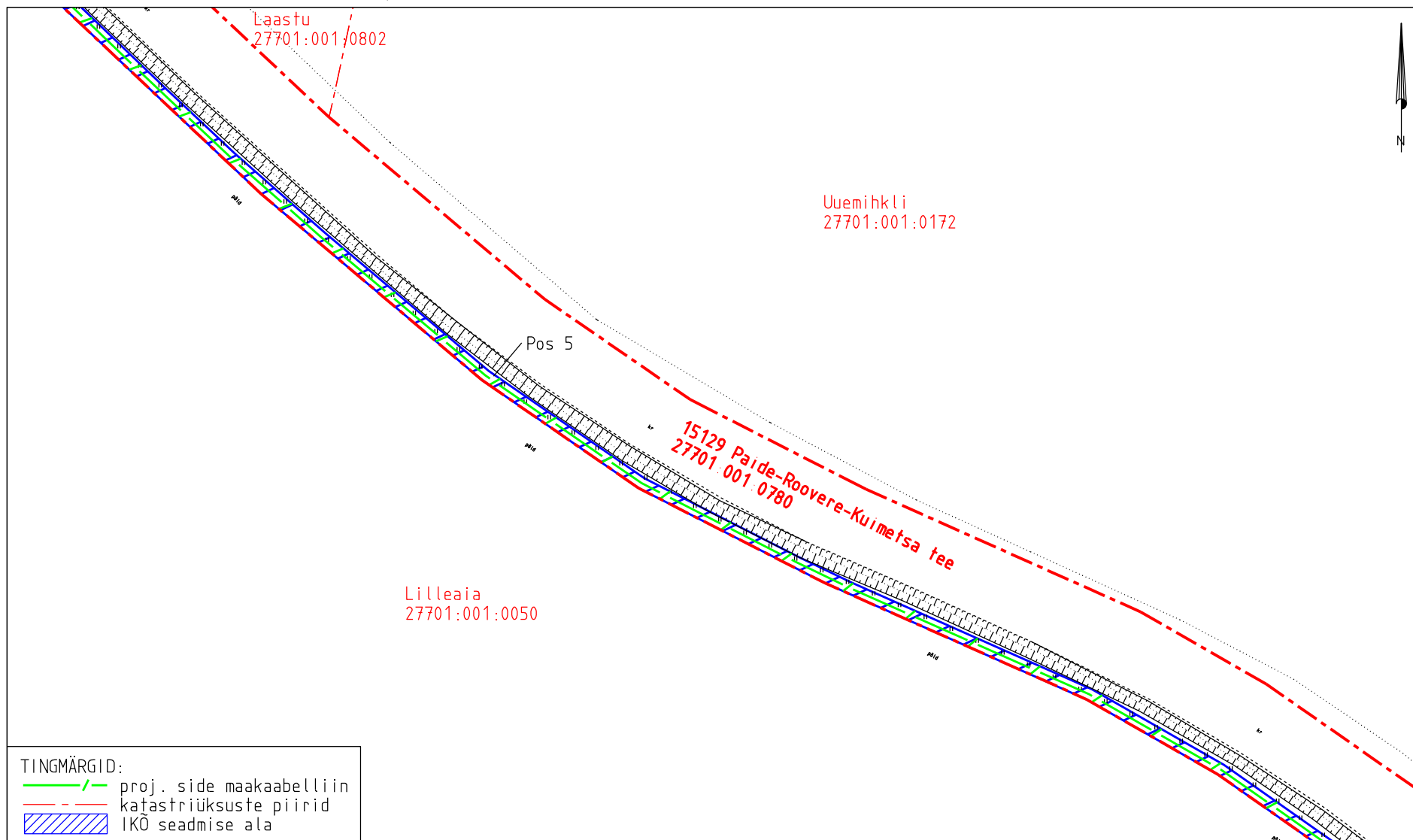
Laastu
27701:001:0802

Uuemihkli
27701:001:0172

IKÕ ala pos nr	Registrioriosa nr, KV kood	Katastriüksuse tunnus, nimi ja sihtotstarve	Ala pindala (m2)
5	11060850, KV78120	27701:001:0780; 15129 Paide-Roovere-Kuimetsa tee transpordimaa	6055

Projekti nimetus				Töö nr
Rapla maakond, Rapla vald, Kuimetsa küla sidevõrk				11161P
Projekti koostaja	Plaani koostaja	Mõõtkava	Leht	Kuupäev
Kirjanurk OÜ	A.Jankovskaja	1:1000	2-13	21.05.2025

Isikliku kasutusõiguse seadmise plaan



IKÕ ala pos nr	Registriosi nr, KV kood	Katastriüksuse tunnus, nimi ja sihtotstarve	Ala pindala (m2)
5	11060850, KV78120	27701:001:0780, 15129 Paide-Roovere-Kuimetsa tee transpordimaa	6055

Projekti nimetus				Töö nr
Rapla maakond, Rapla vald, Kuimetsa küla sidevõrk				11161P
Projekti koostaja	Plaani koostaja	Mõõtkava	Leht	Kuupäev
Kirjanurk OÜ	A.Jankovskaja	1:1000	2-14	21.05.2025

15129 Paide-Roovere-Kuimetsa tee

27701 001 0780

Lilleaia
27701:001:0050

Uuemihkli
27701:001:0172

Pos 5

Õõbiku
27701:001:0430

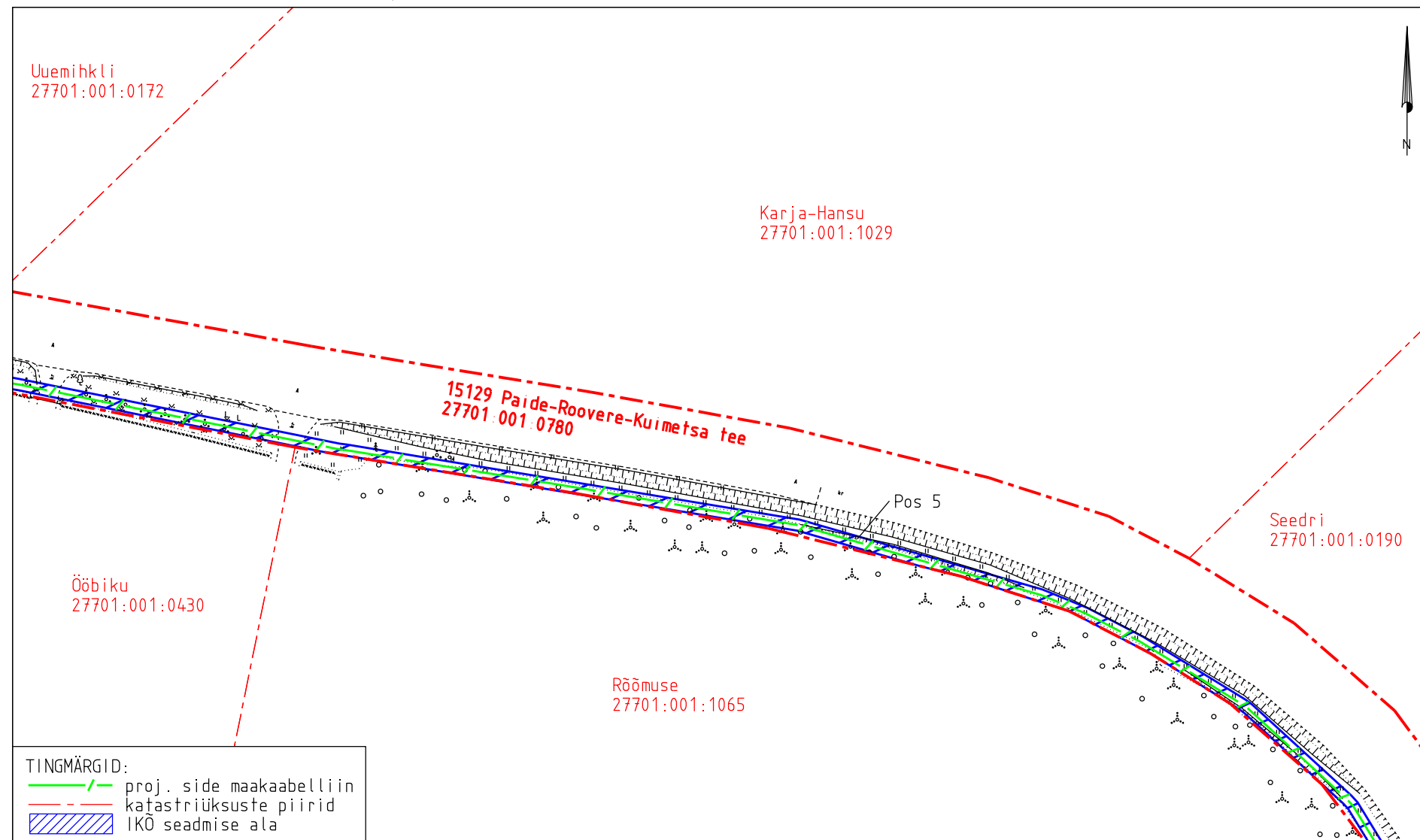
TINGMÄRGID:

- proj. side maakaabelliin
- proj. side kliendiliin
- proj. sidekaev
- katasstriüksuste piirid
- IKO seadmise ala

IKÕ ala pos nr	Registriosaja nr, KV kood	Katastriüksuse tunnus, nimi ja sihtotstarve	Ala pindala (m ²)
5	11060850, KV78120	27701:001:0780; 15129 Paide-Roovere-Kuimetsa tee transpordimaa	6055

Projekti nimetus				Töö nr
Rapla maakond, Rapla vald, Kuimetsa küla sidevõrk				11161P
Projekti koostaja	Plaani koostaja	Mõõtkava	Leht	Kuupäev
Kirjanurk OÜ	A.Jankovskaja	1:1000	2-15	21.05.2025

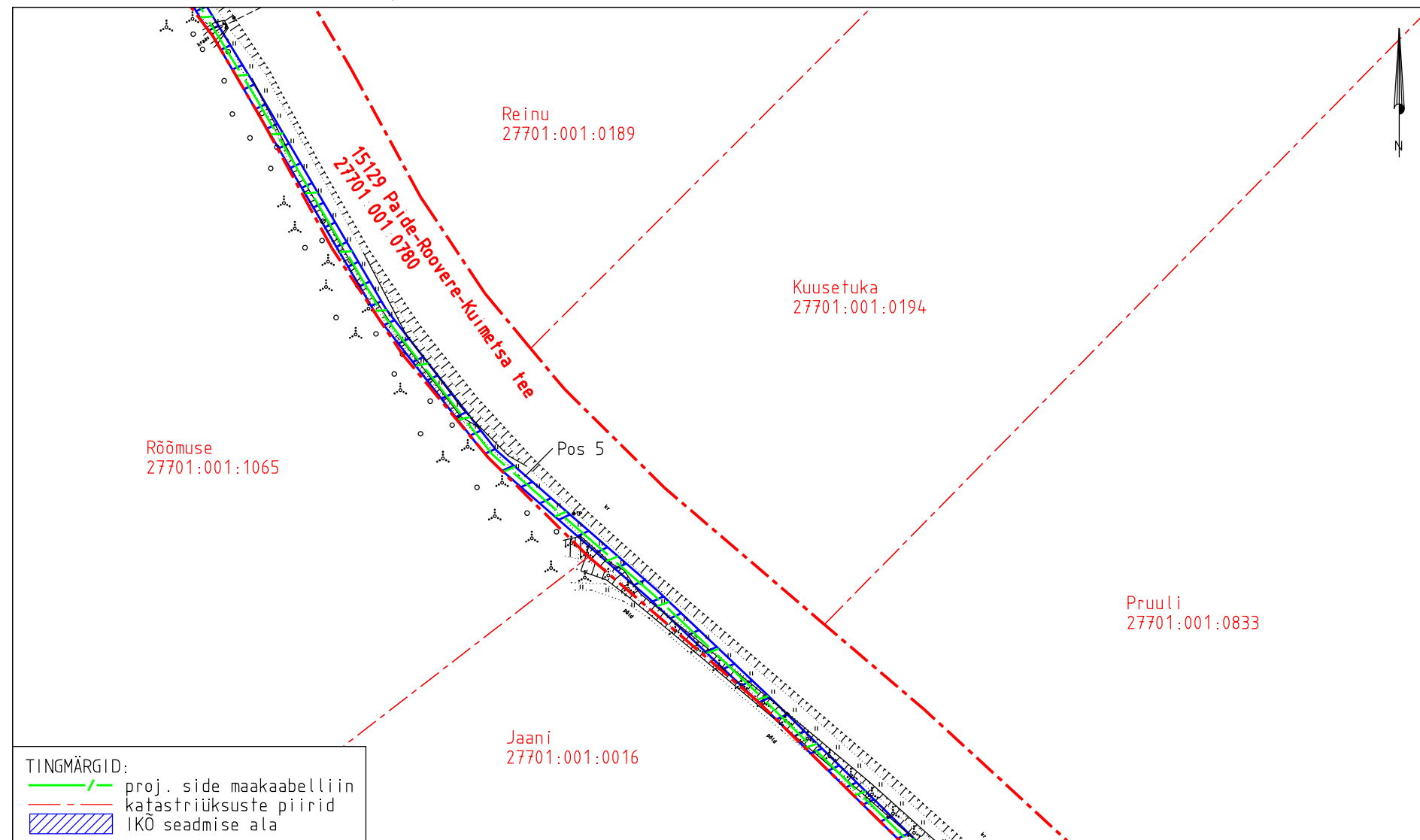
Isikliku kasutusõiguse seadmise plaan



IKO ala pos nr	Registriosi nr, KV kood	Katastriüksuse tunnus, nimi ja sihtotstarve	Ala pindala (m2)
5	11060850, KV78120	27701:001:0780, 15129 Paide-Roovere-Kuimetsa tee transpordimaa	6055

Projekti nimetus Rapla maakond, Rapla vald, Kuimetsa küla sidevõrk				Too nr 11161P
Projekti koostaja Kirjanurk OÜ	Plaan koostaja A. Jankovskaja	Mõõtkava 1:1000	Leht 2-16	Kuupäev 21.05.2025

Isikliku kasutusõiguse seadmise plaan



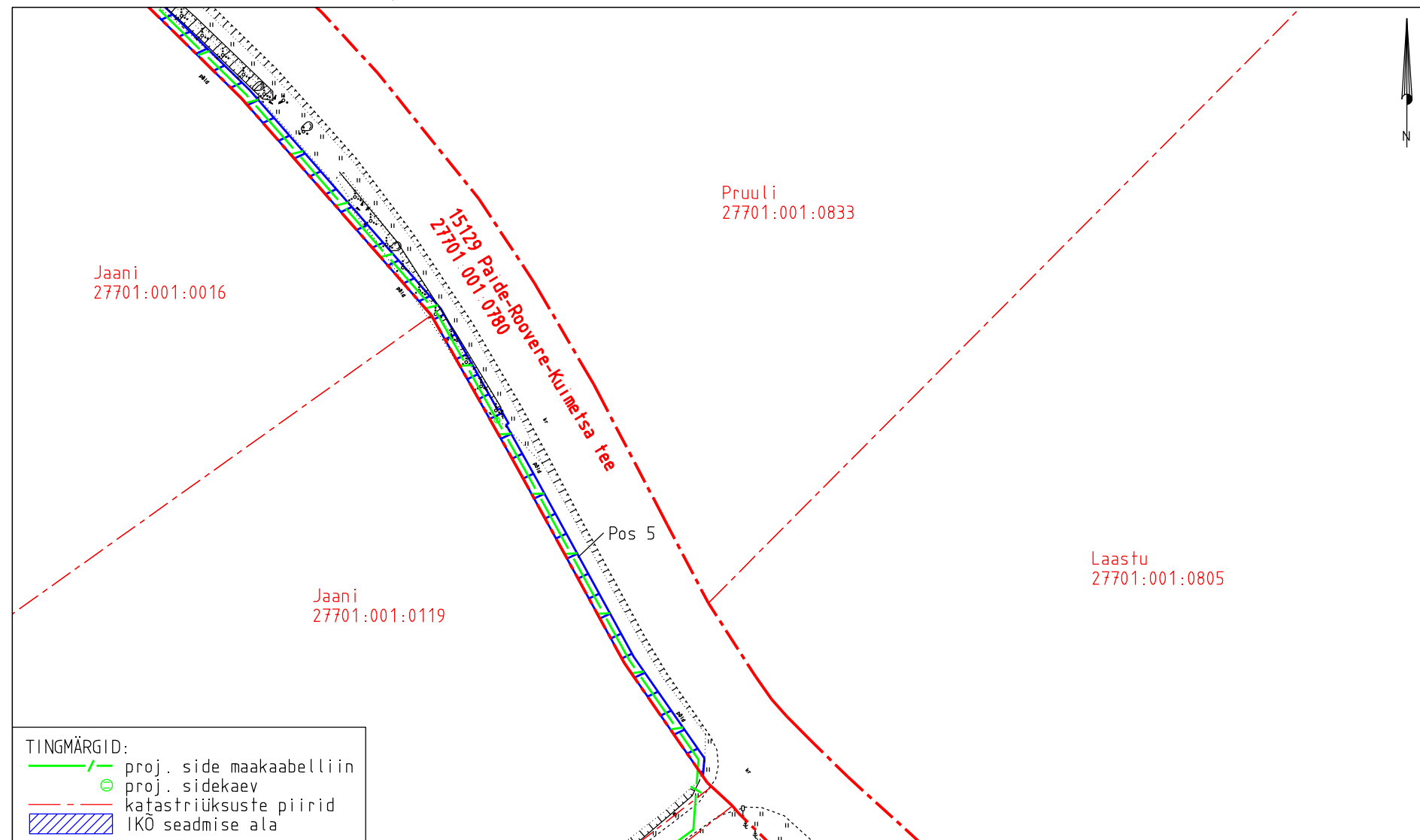
TINGMÄRGID:

- / — proj. side maakaabelliin
- - - katastriüksuste piirid
- IKÕ seadmise ala

IKÕ ala pos nr	Registriosi nr, KV kood	Katastriüksuse tunnus, nimi ja sihtotstarve	Ala pindala (m2)
5	11060850, KV78120	27701:001:0780, 15129 Paide-Roovere-Kuimetsa tee transpordimaa	6055

Projekti nimetus				Töö nr
Rapla maakond, Rapla vald, Kuimetsa küla sidevõrk				11161P
Projekti koostaja	Plaani koostaja	Mõõtkava	Leht	Kuupäev
Kirjanurk OÜ	A.Jankovskaja	1:1000	2-17	21.05.2025

Isikliku kasutusõiguse seadmise plaan



TINGMÄRGID:

- / — proj. side maakaabelliin
- ⊙ proj. sidekaev
- - - katastriüksuste piirid
- IKÕ seadmise ala

IKÕ ala pos nr	Registriosaka nr, KV kood	Katastriüksuse tunnus, nimi ja sihtotstarve	Ala pindala (m ²)
5	11060850, KV78120	27701:001:0780, 15129 Paide-Roovere-Kuimetsa tee transpordimaa	6055

Projekti nimetus				Töö nr
Rapla maakond, Rapla vald, Kuimetsa küla sidevõrk				11161P
Projekti koostaja	Plaani koostaja	Mõõtkava	Leht	Kuupäev
Kirjanurk OÜ	A.Jankovskaja	1:1000	2-18	21.05.2025